

GYMNÁZIUM KLATOVY – VESTAVBA územní + stavební řízení

Seznam dokladů:

- plná moc
- Městský úřad Klatovy - koordinované stanovisko
- Městský úřad Klatovy, odbor odpadového hospodářství
- Městský úřad Klatovy, odbor ÚP
- Městský úřad Klatovy, orgán ochrany přírody
- Krajská hygienická stanice, územní pracoviště Klatovy
- Hasičský záchranný sbor Klatovy, územní odbor Klatovy
- městský architekt – stanovisko
- CETIN – upřesnění podmínek pro realizaci
- ŠVAK – existence podzemních sítí
- CETIN – existence podzemních sítí
- ČEZ Distribuce – existence podzemních sítí
- ČEZ ICT – existence podzemních sítí
- RWE – existence podzemních sítí

DOKLADOVÁ ČÁST

PLNÁ MOC

Jméno (název): Gymnázium Jaroslava Vrchlického Klatovy
Národních Mučedníků 347
339 49 Klatovy
IČO 617 50 972

zastoupené:
RNDr. Jiřím Šléglem

zmocňuji tímto :

Karla Kučeru /narozeného 19.3.1970, bytem Masarykova 484, 339 01 Klatovy/, aby nás zastupoval v právních i mimoprávních úkonech a jednáních souvisejících s obstaráním územního rozhodnutí (nebo územního souhlasu) a stavebního povolení na akci:

**VESTAVBA DO PŮDNÍHO PROSTORU+PŘÍSTAVBA VÝTAHU,
GYMNÁZIUM KLATOVY, NÁRODNÍCH MUČEDNÍKŮ 347**

včetně přijímání úředních listin s tím souvisejících.

Klatovy dne : 1.9.2016

GYMNÁZIUM
JAROSLAVA VRCHLICKÉHO
KLATOVY
Národních mučedníků 347/IV, PSČ 339 01
tel.: 376 313 092, 376 315 245
fax: 376 310 847



zmocnitel

Plnou moc ve shora uvedeném rozsahu přijímám:

Klatovy dne: 1.9.2016



zmocněnec

Městský úřad Klatovy

Spisová zn.: ZN/ŽP/43/16
Číslo jednací: ŽP/8335/16/Ks
Vyřizuje: Ing. Uhlík
Tel.: 376 347 355
E-mail: juhlik@mukt.cz
Datum: 21.10.2016

PROJEKČNÍ KANCELÁŘ
Ing. Karel Kučera s.r.o.
Masarykova 484
339 01 Klatovy

KOORDINOVANÉ STANOVISKO č. 670/16

Název akce:	Vestavba do půdního prostoru+přístavba výtahu Gymnázium Klatovy Nár. Mučedníků 347, Klatovy
Žadatel:	Projekční kancelář Ing. Karel Kučera s.r.o., Masarykova 484, 339 01 Klatovy
Stavebník:	Gymnázium Jaroslava Vrchlického, Národních mučedníků 347, 339 01 Klatovy
Spis doručen k vyřízení :	9. 09. 2016
Příloha:	PD (ÚS, SR, červen 2016) paré č. 5

Dotčený orgán veřejné správy	Stanovisko zpracováno s výsledkem	
Odbor životního prostředí		
Odpadové hospodářství	vyjádření č.j. ŽP/9526/16/St	viz příloha
Zemědělský půdní fond	nejsou dotčeny zájmy	---
Vodoprávní úřad	nejsou dotčeny zájmy	---
Lesy	nejsou dotčeny zájmy	---
Ochrana ovzduší	nejsou dotčeny zájmy	---
Hospodářský odbor	nejsou dotčeny zájmy	---
Odbor dopravy	nejsou dotčeny zájmy	---
Odbor školství, kultury a cestovního ruchu	Vzhledem k tomu, že stavba bude realizována na území s archeologickými nálezy, vztahují se na stavebníka povinnosti vyplývající z ust. § 22–23 zákona č. 20/1987 Sb., o státní památkové péči (viz příloha).	
Odbor výstavby a územního plánování	v souladu s ÚPD, zastavěné území - vyjádření č.j. ŽP/8335/16/Ks	viz příloha

Městský úřad Klatovy, jako dotčený orgán veřejné správy podle § 4 odst. 7 zákona č. 183/2006 Sb., o územním plánování a stavebním řádu (stavební zákon), ve znění pozdějších předpisů, vydává k akci: „Vestavba do půdního prostoru+přístavba výtahu Gymnázium Klatovy Nár. Mučedníků 347, Klatovy“

souhlasné koordinované stanovisko.

Dále sdělujeme, že:

Odbor životního prostředí Ochrana přírody	sdělení č.j. ŽP/9011/16/Ku	viz příloha
---	----------------------------	-------------

Městský úřad Klatovy

Ing. Milan Jarošík
tajemník MěÚ Klatovy



Číslo jednací: ŽP/9526/16/St
Vyřizuje: Ing. Stratilová
Tel.: 376 347 365
E-mail: mstratilova@mukt.cz
Datum: 18.10.2016

**Projekční kancelář
Ing. Karel Kučera
Masarykova 484
339 01 Klatovy**

**Vyjádření z hlediska odpadového hospodářství
„Klatovy - vestavba do půdního prostoru a přístavba výtahu Gymnázium“**

Městský úřad Klatovy obdržel dne 9.9.2016 pod č.j. ŽP/8335/16/KS žádost o koordinované stanovisko k investiční akci „Vestavba do půdního prostoru a přístavba výtahu - Gymnázium Klatovy, Nár. mučedníků 347, Klatovy“. Investorem je Gymnázium Jaroslava Vrchlického Klatovy, Národních mučedníků 347, 339 01 Klatovy. Předloženou dokumentaci zpracoval Ing. Karel Kučera (ČKAIT 0201181); datum vydání dokumentace 06/2016.

Městský úřad Klatovy, odbor životního prostředí, jako příslušný orgán veřejné správy v odpadovém hospodářství v souladu s ustanovením § 71 písm. k) zákona č. 185/2001 Sb., o odpadech a o změně některých dalších zákonů, ve znění pozdějších předpisů, posoudil předložené podklady a v souladu s § 79 odst. 4 písm. b) citovaného zákona o odpadech a na základě ustanovení § 6 odst. 2 zákona č. 500/2004 Sb., správní řád, ve znění pozdějších předpisů, a dává následující vyjádření:

Ke shora uvedené akci **nemáme námitek.**

Upozorňujeme, že s veškerými odpady, vzniklými v průběhu stavebních prací, musí být nakládáno v souladu se zákonem č. 185/2001 Sb., o odpadech a o změně některých dalších zákonů, ve znění pozdějších předpisů, a jeho prováděcími předpisy, především ohledně shromažďování odpadů podle druhů a kategorií (odpady na bázi sádry odděleně od ostatních odpadů) a zajištění jejich přednostního využití před zneškodněním. Odpady lze předat do vlastnictví pouze oprávněným osobám. Seznam oprávněných osob je zveřejněn na webových stránkách krajského úřadu. Doklady o nakládání s odpady se přiloží k dokumentaci stavby.

Pokud jsou odpady využity nebo předány k využití na povrchu terénu musí být splněny podmínky ustanovené v § 12 a následujících ustanovení vyhlášky č. 294/2005 Sb., o podmínkách ukládání odpadů na skládky a jejich využití na povrchu terénu. V tomto případě musí být provedeny analýzy obsahu škodlivin v sušině odpadů a ekotoxikologické testy odpadů dle přílohy č. 10 citované vyhlášky. Výsledky těchto rozborů se se přiloží k dokumentaci stavby. Zároveň osoba, již jsou odpady předány k využití na povrchu terénu, musí splňovat veškeré náležitosti stanovené zákonem o odpadech.

Bude-li nakládáno s odpady obsahujícími azbest, budou dodržena příslušná ustanovení zákona o odpadech a původcem budou též plněny povinnosti vyplývající ze zákona č. 258/2000 Sb., o ochraně veřejného zdraví, ve znění pozdějších předpisů, zejména vyhlášky č. 432/2003 Sb., kterou se stanoví podmínky pro zařazování prací do kategorií, limitní hodnoty ukazatelů biologických expozičních testů, podmínky odběru biologického materiálu pro provádění biologických expozičních testů a náležitosti hlášení prací s azbestem a biologickými činiteli. upozorňujeme na ustanovení nařízení ES č. 1907/2006 o registraci, hodnocení, povolování a omezování chemických látek, o zřízení Evropské agentury pro chemické látky (REACH), zakazuje se vyrábět, uvádět na trh a používat tato vlákna a předměty, které je obsahují, pokud do nich byla tato vlákna přidána záměrně. Používání předmětů obsahujících azbestová vlákna, které již byly instalovány a/nebo byly v činnosti před 1. lednem 2005, je nadále povoleno až do doby jejich zneškodnění nebo ukončení jejich životnosti.

**Povinnosti stavebníka dle ust. § 22-23 zákona č. 20/1987 Sb.,
o státní památkové péči, v platném znění**

Dle ust. § 22 odst. 2 má-li se provádět stavební činnost (nebo i jiná činnost potencionálně ohrožující provádění archeolog. výzkumů) na území s archeologickými nálezy, jsou stavebníci již od doby přípravy stavby povinni tento záměr oznámit Archeologickému ústavu a umožnit jemu nebo oprávněné organizaci provést na dotčeném území záchranný archeologický výzkum. Je-li stavebníkem právnická osoba nebo fyzická osoba, při jejímž podnikání vznikla nutnost záchranného archeologického výzkumu, hradí náklady záchranného archeologického výzkumu tento stavebník; jinak hradí náklady organizace provádějící archeologický výzkum. Obdobně se postupuje, má-li se na takovém území provádět jiná činnost, kterou by mohlo být ohroženo provádění archeologických výzkumů.

Povinnost oznámení stavebního záměru vzniká stavebníkovi již od doby přípravy stavby, za přípravu stavby se považuje např. jednání na stavebním úřadě, příprava projektové dokumentace apod. Oznamovací povinnost je stanovena zákonem vůči Archeologickému ústavu Akademie věd, oddělení archeologické památkové péče, Letenská 4, 118 01 Praha 1. V rámci urychlení jednání je vhodné současně kontaktovat některou z oprávněných organizací činných na území Plzeňského kraje (viz příložený seznam). Obdobně se postupuje, má-li se na území s archeologickými nálezy provádět jiná činnost (např. demolice objektu, odbahnění vodního toku nebo rybníka, úpravy hrází apod.).

Za nesplnění této oznamovací povinnosti lze uložit pokutu dle § 35 odst. 2 písm. f) nebo § 39 odst. 2 písm. g) výše uvedeného zákona.

Oprávněnou organizací se rozumí fyzická nebo právnická osoba, která je držitelem povolení Ministerstva kultury ČR k provádění archeologických výzkumů a zároveň uzavřela dohodu s Akademií věd o rozsahu a podmínkách provádění archeologických výzkumů (viz § 21 výše uvedeného zákona).

Dle ust. § 23 odst. 2: O archeologickém nález, který nebyl učiněn při provádění archeologických výzkumů, musí být učiněno oznámení Archeologickému ústavu nebo nejbližšímu muzeu buď přímo nebo prostřednictvím obce, v jejímž územním obvodu k archeologickému nález došlo. Oznámení o archeologickém nález je povinen učinit nálezce nebo osoba odpovědná za provádění prací, při nichž došlo k archeologickému nález, a to nejpozději do druhého dne po archeologickém nález nebo potom, kdy se o archeologickém nález dověděl.

Dle ust. § 23 odst. 3 archeologický nález i naleziště musí být ponechány beze změny až do prohlídky Archeologickým ústavem nebo muzeem, nejméně však po dobu pěti pracovních dnů po učiněném oznámení. Archeologický ústav nebo oprávněná organizace učiní na nalezišti všechna opatření nezbytná pro okamžitou záchranu archeologického nález, zejména pře jeho poškozením, zničením nebo odcizením.

V případě jakýchkoliv nejasností se obraťte na pracoviště pověřené výkonem památkové péče ve Vašem regionu (tj. příslušný obecní úřad obce s rozšířenou působností).

Archeologický ústav Akademie věd v ČR
Oddělení archeologické památkové péče
Letenská 4
118 01 Praha 1

Věc: Oznamovací povinnost podle ust. § 22 odst. 2 zákona č. 20/1987 Sb., o státní památkové péči, ve znění pozdějších předpisů.

Stavební akce:	
Nemovitost:	
Obec	Obec s rozšířenou působností:
Katastrální území	parc.č.
Ulice	číslo popisné
číslo orientační	Sídlo stavebního úřadu
Jméno a adresa stavebníka:	telefon, e-mail:
Jméno a adresa vlastníka (pouze pokud se liší od stavebníka)	telefon, e-mail:
Popis rozsahu stavební činnosti, specifikace rozsahu zemních prací (vyznačení na kopii výřezu z kat. mapy):	
Předpokládaný datum zahájení zemních prací:	
Datum:	Podpis žadatele:

*Tento formulář byl zpracován dle potřeb oprávněných organizací a je neoptimálnějším způsobem oznámení.
Vyplnění všech údajů není závazné.*

Č.j.: ŽP/8335/16/Ks
Vyřizuje:: Eva Krčmářová
Tel.: 376 347 225
E-mail: ekrcmarova@mukt.cz
Datum: 19.9.2016

Projekční kancelář
Ing. Karel Kučera s.r.o.
Masarykova 484
339 01 Klatovy 3

Vyjádření

Městský úřad Klatovy, odbor výstavby a územního plánování, jako obecní úřad obce s rozšířenou působností (dále jen „úřad územního plánování“) v přenesené působnosti podle § 6 odst. 1 písm. e) zákona č. 183/2006 Sb., o územním plánování a stavebním řádu, ve znění pozdějších předpisů (dále jen „stavební zákon“), a jako místně příslušný stavební úřad podle § 11 zákona č. 500/2004 Sb., správní řád, ve znění pozdějších předpisů, ve věci „Klatovy, Gymnázium – vestavba do půdního prostoru a přístavba výtahu na st.p.č. 1768“, dle územně plánovací dokumentace sděluje následující:

Město Klatovy má zpracovanou územně plánovací dokumentaci – ÚP Klatovy z roku 2016 – vydán zastupitelstvem města dne 28.6.2016, nabytí účinnosti dne 15.7.2016. Podle této ÚPD je zájmový objekt čp. 347 na st.p.č. 1768 v k.ú. Klatovy součástí plochy označené v ÚP jako: **7 ZS/Mp - území zastavěné stabilizované – plocha městská periferní.**

Z hlediska funkčního využití lze mimo jiné v tomto území umisťovat:

- stavby a areály pro kulturu, vzdělávání, vědu, výzkum a pro církve
- stavby a zařízení pro infrastrukturu a její rozvoj

Textová část ÚP Klatovy – Příloha č.1 Tabulka specifických ploch – pro plochu **7 ZS/Mp** dále stanovuje další požadavky:

- areály staveb
- solitérní stavby
- území slouží pro areály staveb pro vzdělávání (školství předškolské, základní, středoškolské a vysokoškolské), vědu, výzkum a zdravotnické služby), součástí areálů jsou plochy rekreační a sportovní
- jiné využití se v území nepřipouští s výjimkou:
 - 1/ staveb bytovacích a bytových, sloužících jako zázemí pro uvedené využití hlavní
 - 2/ staveb a zařízení sloužících pro zajištění a rozvoj využití hlavního
- při dostavbách podél ulice Národních mučedníků respektovat uliční čáru a stávající výšky říms
- dostavby a nástavby umožňovat pouze za předpokladu prokázání splnění požadavku na počet odstavných stání mimo veřejný a uliční prostor
- rozvíjet a kultivovat veřejná prostranství a veřejný prostor
- respektovat a rozvíjet místně obvyklý rozsah zeleně a parkových ploch

Intenzita zastavěnosti = určena stávající strukturou zástavby; výška = určena stávající hladinou zástavby

Číslo jednací KS: ŽP/8335/16/KS
Číslo jednací: ŽP/9011/16/Ku
Vyřizuje: Ing. Kudláček
Tel.: 376 347 285
E-mail: rkudlacek@mukt.cz
Datum: 29.9.2016

Projekční kancelář Ing. Karel Kučera s.r.o.
Masarykova 484
339 01 Klatovy

Sdělení orgánu ochrany přírody – „Vestavba do půdního prostoru + přístavba výtahu“

Městský úřad Klatovy, odbor životního prostředí, obdržel dne 9.9.2016 žádost Projekční kanceláře Ing. Karel Kučera s.r.o., Masarykova 484, 339 01 Klatovy, o vydání koordinovaného stanoviska k akci „Vestavba do půdního prostoru + přístavba výtahu“. Předmětem předložené projektové dokumentace je vestavba do půdního prostoru + přístavba výtahu pro imobilní. Navržené místnosti vestavby budou sloužit jako odborné učebny a jejich zázemí. Součástí akce jsou rovněž nové zpevněné plochy, resp. areálové přístupové chodníky k výtahové šachtě. Místo stavby je pozemek st.p.č. 1768 v k.ú. Klatovy. V rámci akce bude nutné odstranit 1 ks vzrostlého jehličnanu.

Městský úřad Klatovy, jako orgán ochrany přírody podle ust. § 75 odst. 1 písm. c) zákona č. 114/1992 Sb., o ochraně přírody a krajiny, ve znění pozdějších předpisů (dále jen „ZOPK“), posoudil předložený záměr „Vestavba do půdního prostoru + přístavba výtahu“ v rozsahu jeho kompetencí podle ust. § 76 a § 77 ZOPK a sděluje:

Podle § 3 vyhlášky č. 189/2013 Sb., o ochraně dřevin a povolování jejich kácení, ve znění pozdějších předpisů, se povolení ke kácení dřevin rostoucích mimo les, za předpokladu, že tyto nejsou součástí významného krajinného prvku (§ 3 odst. 1 písm. b) ZOPK) nebo stromořadí, nevyžaduje pro dřeviny o obvodu kmene do 80 cm měřeného ve výšce 130 cm nad zemí, dále pro zapojené porosty dřevin, pokud celková plocha kácených zapojených porostů dřevin nepřesahuje 40 m², dále pro dřeviny pěstované na pozemcích vedených v katastru nemovitostí ve způsobu využití jako plantáž dřevin a dále pro ovocné dřeviny rostoucí na pozemcích v zastavěném území evidovaných v katastru nemovitostí jako druh pozemku zahrada, zastavěná plocha a nádvoří nebo ostatní plocha se způsobem využití pozemku zeleň. Jinak je (nejedná-li se o kácení dřevin podle § 8 odst. 2 a 4) v souladu s § 8 odst. 1 ZOPK, ke kácení dřevin rostoucích mimo les nezbytné povolení orgánu ochrany přírody.

Vzhledem k výše uvedenému je v souladu s § 8 odst. 1 ZOPK ke kácení uvedeného exempláře stromu nezbytné povolení orgánu ochrany přírody, kterým je dle ust. § 76 odst. 1 písm. a) ZOPK Městský úřad Klatovy.

Městský úřad Klatovy
odbor životního prostředí
nám. Míru 62
339 01 Klatovy

Ing. Radek Kudláček
služ. číslo 414 430

KRAJSKÁ HYGIENICKÁ STANICE PLZEŇSKÉHO KRAJE SE SÍDLEM V PLZNI

Adresa Skřetova 15, Plzeň, 30100, tel +420377155111., e-mail: podatelna@khsplzen.cz, ID:samai8a

V Klatovech dne 23.9.2016

Č.j. : 22687/2016/23

Vyřizuje : Kunešová

Č.j. odesílatele :

Projekční Kancelář
Ing. Karel Kučera s.r.o.
Masarykova 484

339 01 Klatovy

Závazné stanovisko k projektové dokumentaci pro územní souhlas a stavební řízení - „Vestavba do půdního prostoru + přístavba výtahu – Gymnázium Klatovy, Národních Mučedníků 347, Klatovy“

Na základě žádosti investora – Gymnázium Jaroslava Vrchlického Klatovy, Národních Mučedníků 347, 33901 Klatovy, IČ: 61750972 – podané dne 9.9.2016 prostřednictvím projekční kanceláře Ing. Karla Kučery s.r.o., Masarykova 484, 33901 Klatovy, IČ: 03931625, posoudila Krajská hygienická stanice Plzeňského kraje se sídlem v Plzni jako dotčený orgán státní správy ve smyslu § 77 zákona č. 258/2000 Sb., o ochraně veřejného zdraví a o změnách některých souvisejících zákonů, v platném znění, a § 4 odst. 2 zákona č. 183/2006 Sb., o územním plánování a stavebním řádu (stavební zákon), v platném znění, předložený záměr stavby „Vestavba do půdního prostoru + přístavba výtahu – Gymnázium Klatovy, Národních Mučedníků 347, Klatovy“ (paré č. 4), v rámci územního souhlasu a stavebního řízení.

Po zhodnocení souladu předloženého návrhu s požadavky předpisů v oblasti ochrany veřejného zdraví vydává Krajská hygienická stanice Plzeňského kraje se sídlem v Plzni toto

z á v a z n é s t a n o v i s k o :

S předloženou projektovou dokumentací stavby „Vestavba do půdního prostoru + přístavba výtahu – Gymnázium Klatovy, Národních Mučedníků 347, Klatovy“ se s o u h l a s í .

Předloženou projektovou dokumentaci (paré č. 4) zpracoval projektant Ing. Karel Kučera, Masarykova 484, 33901 Klatovy, IČ: 03931625. Předmětem projektové dokumentace pro územní souhlas a stavební řízení je vestavba odborných učeben (učebna: jazyků, přírodních věd, digitálních technologií a elektro-robotiky) a jejich zázemí do půdního prostoru a přístavba výtahu pro imobilní. Součástí akce jsou rovněž nové zprvněné plochy, resp. Areálové přístupové chodníky k výtahové šachtě.

Předpokládaná kapacita učeben je cca 4x20=80 studentů. Ve všech uvedených učebnách budou osazeny bílé tabule. V každé učebně je navrženo umyvadlo s tekoucí studenou vodou, podlahy budou vinylové nebo bude nalepeno marmoleum, na hygienickém zařízení bude keramická dlažba a na zdech keramické obklady. Místnosti bez oken budou odvětrány nuceně – VZT potrubím. V učebnách jsou navržena střešní okna, která budou ovládána elektricky nebo pomocí tyče. Střešní okna budou opatřena vnitřními roletami. Větrání učeben: bude rovnotlaké s nuceným přívodem filtrovaného, dohříváného (regulace dohřívání nastaveno uživatelem) čerstvého venkovního vzduchu a s nuceným odvodem znečištěného vzduchu s využitím rekuperace tepla z odváděného vzduchu. Výfuk odpadního vzduchu ven bude na střechu objektu. Odvětrání sociálního zařízení je navrženo podtlakové s náhradou odsátého vzduchu infiltrací pod dveřmi odsávaných místností. Dveře takto odsávaných místností budou bez prahů. Odpadní vzduch bude odváděn přes střechu do venkovního prostředí. Zapínání ventilátorů bude automatické se světlem. Kromě čtyř učeben je v půdní vestavbě ve 4.NP jsou řešeny 2 kabinety, servovna, úklidová komora s výlevkou s tekoucí teplou a studenou vodou, WC s umyvadlem pro

Telefon
(+420) 377 222 020
(+420) 377 222 022

Provolba
(+420) 377 155 111

Telefax
(+420) 377 323 894
(+420) 377 235 223

Email: khs.plz@khsplzen.cz
Internet: www.khsplzen.cz

Bankovní spojení
ČNB Plzeň- město
bžž. ú. 24920311/0710

IČO
71009299

imobilní a učitele, hygienické zařízení pro dívky (2 WC kabiny a v předsínce 2 umyvadla) a pro chlapce (1 WC, 1 pisoár a v předsínce 2 umyvadla). Do navrženého podstřešního prostoru bude zřízeno nové schodiště. Vytápění bude centrální, teplovodní. Ve 4.NP budou osazena desková otopná tělesa s nastavitelnou teplotou. V učebnách bude celkové sdružené osvětlení, uvažuje s intenzitou umělého osvětlení 500 luxů. Výška učeben v nejvyšším bodě bude 3,25 m.

Z hlediska zájmů chráněných orgánem ochrany veřejného zdraví nejsou k dokumentaci žádné připomínky.

Krajská hygienická stanice
Plzeňského kraje se sídlem v Plzni
územní pracoviště KLATOVY
(18)

MUDr. EVA NOVÁ, odborný rada
vedoucí oddělení hygieny dětí a mladistvých
Klatovy, Domažlice, Tachov
KHS Plzeňského kraje se sídlem v Plzni

Příloha: 1x PD



Hasičský záchranný sbor Plzeňského kraje
Územní odbor Klatovy

Aretinova 129, 339 01 Klatovy



HZSPX005NO2M

Číslo jednací: HSPM- 5091-2/2016 KT
Datum: 12.10.2016
Vyřizuje: nprap. Ing. Zdeněk Bárta
Tel.: 950 311 154
E-mail: zdenek.barta@hzspk.cz
Počet listů: 2
Přílohy: 1/PD

Čonka Petr Ing.
Chmelná 54
342 01 Sušice

ZÁVAZNÉ STANOVISKO

dotčeného orgánu na úseku požární ochrany

Název stavby: Vestavba do půdního prostoru + přístavba výtahu Gymnázium Klatovy, Nár.mučedníků 347, Klatovy

Místo stavby: Národních mučedníků 347, Klatovy

Stavebník - investor: Gymnázium Jaroslava Vrchlického Klatovy, Národních mučedníků 347, Klatovy

Předložený druh dokumentace: společné územní a stavební řízení

Zpracovatel PBŘ (dokumentace) Ing. Petr Čonka, číslo ČKAIT 0201313, dokumentace ze dne: 30. srpna 2016

Hasičský záchranný sbor Plzeňského kraje, jako dotčený orgán dle ustanovení § 26 odst. 2 písm. b) a ustanovení § 31 odst. 1 písm. b) zákona č. 133/1985 Sb., o požární ochraně, ve znění pozdějších předpisů (dále jen „zákon o PO“), posoudil výše uvedenou dokumentaci **předloženou dne 14.9.2016** a k této dokumentaci vydává v souladu s ustanovením § 31 odst. 4 zákona o PO a dále dle ustanovení § 149 odst. 1 zákona č. 500/2004 Sb., správního řádu, ve znění pozdějších předpisů

souhlasné závazné stanovisko.

Odůvodnění

Posouzená dokumentace specifikovaná v úvodu závazného stanoviska splňuje obsahové náležitosti v souladu s ustanovením § 41 vyhlášky č. 246/2001 Sb., o stanovení podmínek požární bezpečnosti a výkonu státního požárního dozoru (vyhláška o požární prevenci), ve znění vyhlášky č. 221/2014 Sb. Z obsahu posouzené dokumentace vyplývá, že jsou splněny požadavky požární bezpečnosti staveb kladené na danou stavbu vyhláškou č. 23/2008 Sb., o technických podmínkách požární ochrany staveb, ve znění vyhlášky č. 268/2011 Sb.

Poučení

V souladu s ustanovením § 46 odst. 3 vyhlášky o požární prevenci, si Hasičský záchranný sbor Plzeňského kraje jeden výtisk požárně bezpečnostního řešení ponechává ve své dokumentaci.

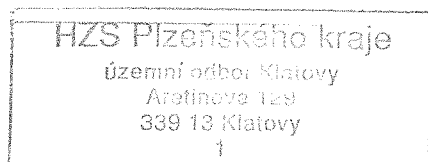
K případným změnám proti posouzené dokumentaci je třeba vyžádat si nové závazné stanovisko z hlediska požární ochrany.

Proti obsahu závazného stanoviska nelze podat samostatné odvolání. Odvolání lze podat prostřednictvím správního orgánu, který vydal rozhodnutí ve věci, která je předmětem řízení, a to ve lhůtě stanovené v příslušném rozhodnutí.

Upozornění

Při ověřování způsobilosti stavby a technických zařízení k bezpečnému provozu z hlediska požární ochrany a při ověřování požadovaných vlastností výrobků bude HZS vycházet zejména z dokladů uvedených v § 6, § 7, § 9, § 10 a § 46 odst. 5 vyhlášky o požární prevenci. Podrobnější výčet dokladů je uveden na www.hzspk.cz.

Upozorňujeme na přesah požárně nebezpečného prostoru mimo stavební pozemek.



.....
plk. Ing. Aleš Bucifal
ředitel územního odboru

Akce:

**Vestavba do půdního prostoru + přístavba výtahu,
parc.č.st. 1768, k.ú. Klatovy**

Adresa:


Národních mučedníků 347/IV, 339 01 Klatovy
parc.č.st. 1768, k.ú. Klatovy

Stavebník:

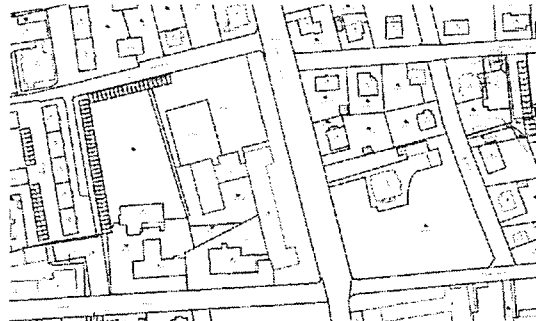
Gymnázium Jaroslava Vrchlického Klatovy, Národních mučedníků 347, 339 01 Klatovy

Projektant:

Ing. Karel Kučera, Vídeňská 190, 339 01 Klatovy



ortofotomapa



katastrální mapa


Popis:

Předložená dokumentace řeší vestavbu do půdního patra + přístavbu výtahu pro imobilní k objektu Gymnázia Jaroslava Vrchlického v Klatovech, pozemek parc.č. st. 1768, k.ú. Klatovy. Zájmový objekt se nachází v intravilánu obce, ve stávající lokalitě středních a základních škol. Projekt řeší ½ půdního prostoru hlavního objektu gymnázia v Klatovech a související části spodní stavby. Stávající půdní prostor určený pro výstavbu se nachází na 4.NP objektu gymnázia. Pozemek je přístupný pro pěší z místní komunikace – ulice Národních mučedníků (východní strana areálu) a příjezdný z místní komunikace – Žižkova ulice (jižní strana areálu).

Dle platného územního plánu města Klatovy se objekt nachází v území **7 ZS/Mp** – území zastavěné stabilizované, městské periferní. Předpokládaná výstavba je v souladu s platným ÚP města Klatovy.



fotografie – stávajícího stavu, pohled z ulice Národních mučedníků



fotografie – stávajícího stavu, pohled z ulice Bozděchova


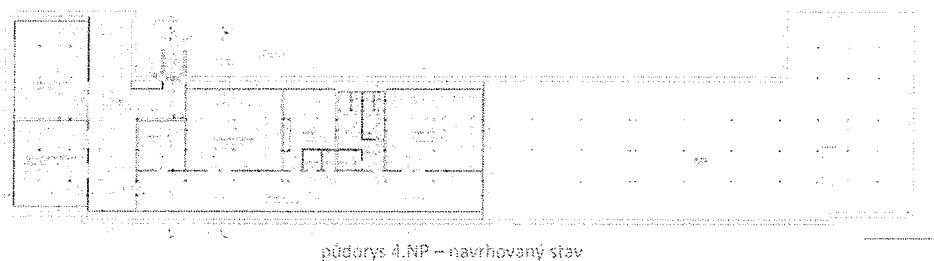


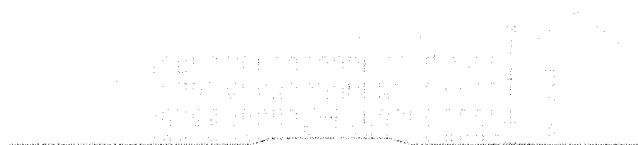
fotografie – stávajícího stavu, pohled ze dvora

Záměr:

Záměr investora předpokládá půdní vestavbu a přístavbu výtahu ke stávající budově Gymnázia Jaroslava Vrchlického Klatovy. V rámci předloženého záměru budou do půdní vestavby zřízeny odborné, specializované učebny a výukové prostory (včetně zázemí) ve vazbě na klíčové kompetence (komunikace v cizích jazycích, práce s digitálními technologiemi, přírodní vědy). Vestavba nezmění stávající architektonické členění objektu gymnázia. Výškové, hmotové i materiálové řešení objektu bude zachováno. Změna oproti stávajícímu stavu bude realizována osazením střešních oken, zrušením stávajících vikýřů a přístavbou výtahové šachty.

Vestavba je členěna na 4 odborné učebny, kabinet učitelů, kabinet výchovného poradce, hygienické zázemí, technickou místnost, chodbu, úklidovou komorou a chráněný únikový prostor, pro který bylo vyčleněno 1 schodiště vedoucí přes celou výšku stávající budovy. Vestavba bude přístupná po nově zřízeném schodišti ze 3.NP do půdního prostoru na 4.NP. Chodba k odborným učebnám je záměrně situována na západní stranu, aby učebny mohly být nasměrovány k východu a severu. Výtahová šachta je navržena jako zděná šachta (z požárních důvodů) s prosklením pouze na její východní straně. Na vnějším povrchu výtahové šachty se bude uplatňovat omítka, prosklená fasáda na části objektu.





pohled východní – navrhovaný stav

Závěr:

Předložený záměr vestavby odborných učeben a jejich zázemí do podkroví + přístavba výtahu k objektu Gymnázia Jaroslava Vrchlického Klatovy, pozemek parc.č.st. 1768, k.ú. Klatovy, je v souladu s platnou ÚPD města Klatovy.

Návrh nemění výškové uspořádání stavby, ani prostorové členění stávajících objektů v rámci areálu gymnázia Klatovy. Navrhované změny způsobené realizací půdní vestavby jsou v souladu s architekturou objektu. Návrh výtahové šachty a její umístění je vzhledem k ekonomii záměru, prostorové kompozici areálu, k potřebě zajistit bezbariérovost objektu a poloze areálu ve vztahu k morfologii místa akceptovatelný.

Předložený stavební záměr „Vestavba do půdního prostoru + přístavba výtahu, parc.č.st. 1768, k.ú. Klatovy“ lze doporučit k realizaci.

V Klatovech 07.11.2016

městská architektka
Ing.arch.,Ing. Evá Kovářiková



ŠUMAVSKÉ VODOVODY A KANALIZACE A.S.

PROVOZ A SERVIS VODOVODŮ, KANALIZACÍ
A ČISTÍŘEN ODPADNÍCH VOD
PROJEKTY, DODÁVKY A REALIZACE
VODOHOSPODÁŘSKÝCH STAVEB
POHOTOVOST 24 HODIN DENNĚ PRO HLÁŠENÍ
A ODSTRAŇOVÁNÍ PORUCH NA TEL.:
376 310 021 A 606 960 272

NAŠE ZN.: To/2016/1650688
VYŘIZUJE: Ing. Zachardová
TEL.: 376 356 237
MOBIL: 739 003 284
FAX: 376 356 223
E-MAIL: zachardova@svak.cz
DATUM: 2016-10-13

Ing. Kučera Karel

Vídeňská 190
339 01 KLATOVY

Vyjádření k existenci podzemních zařízení ve správě ŠVK a.s.

Místo stavby: Klatovy -ul. Národních Mučedníků , č.p. 347

Název stavby: Vestavba do půdního prostoru + výtah

V zájmovém území výše uvedené stavby se **nachází:**

- ☐ **Vodovod:** ve vyznačeném území se **nenachází žádné podzemní vedení ve správě ŠVaK a.s.Klatovy**
☐ **Kanalizace:** ve vyznačeném území se **nenachází žádné podzemní vedení ve správě ŠVaK a.s.Klatovy**

Ochranná pásma jsou vymezena vodorovnou vzdáleností od vnějšího líce stěny potrubí:

- u vodovodních řadů a kanalizačních stok do průměru 500 mm včetně - 1,5 m,
- u vodovodních řadů a kanalizačních stok nad průměr 500 mm - 2,5 m,
- u vodovodních řadů a kanalizačních stok o průměru nad 200 mm, jejichž dno je uloženo v hloubce větší než 2,5 m pod upraveným povrchem, se vzdáleností podle písmene a) nebo b) od vnějšího líce zvyšují o 1,0 m.

V příloze Vám předáváme kopii zájmového území se zakresleným průběhem podzemního vedení evidovaným naší společností. Výše uvedené zařízení je nutné respektovat a chránit jako veřejně prospěšné zařízení včetně ochranného pásma ve smyslu § 23, zákona č. 274/2001 Sb. v platném znění. Všechny činnosti prováděné v ochranném pásmu vodovodního řadu nebo kanalizační stoky jsou podmíněny písemným souhlasem Šumavských vodovodů a kanalizací, a.s. Zároveň je nutné dodržovat podmínky stanovené ČSN 73 6005 Prostorové uspořádání sítí technického vybavení.

Vytýčení trasy vodovodu a kanalizace je oprávněn provést pouze pracovník provozního oddělení Šumavských vodovodů a kanalizací a.s., kontaktní telefon: 376 356 260.

Platnost vyjádření je 1 rok ode dne vydání s následující podmínkou: 14 dnů před zahájením prací je investor povinen ověřit stav v předmětném zájmovém území. Před vypršením platnosti tohoto vyjádření je možno požádat individuálně o případné prodloužení platnosti tohoto vyjádření.


Poznámka:

Toto vyjádření je vydáno pro zpracování projektové dokumentace na výše uvedenou akci a zároveň slouží jako vyjádření k projektové dokumentaci pro územní nebo stavební řízení.

Příloha: Situace 2 x A4

CO: a.a.

•


Ing. Zdeňka Zachardová
vedoucí zákaznického centra

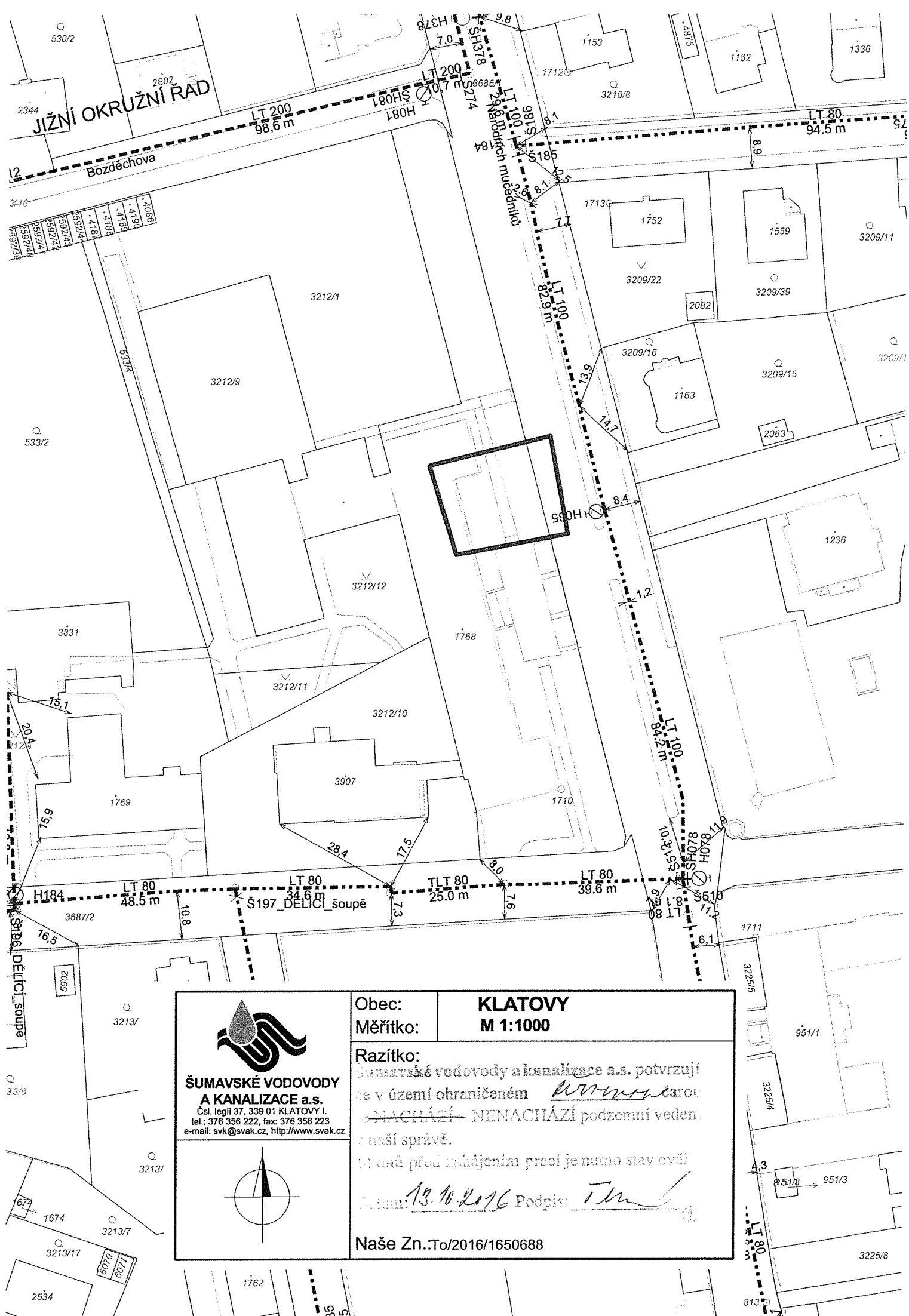
ŠUMAVSKÉ VODOVODY
A KANALIZACE a.s.
Čsl. legií 37
339 01 KLATOVY
DIČ: CZ25232100 ⑧


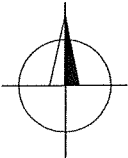




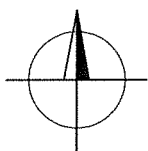
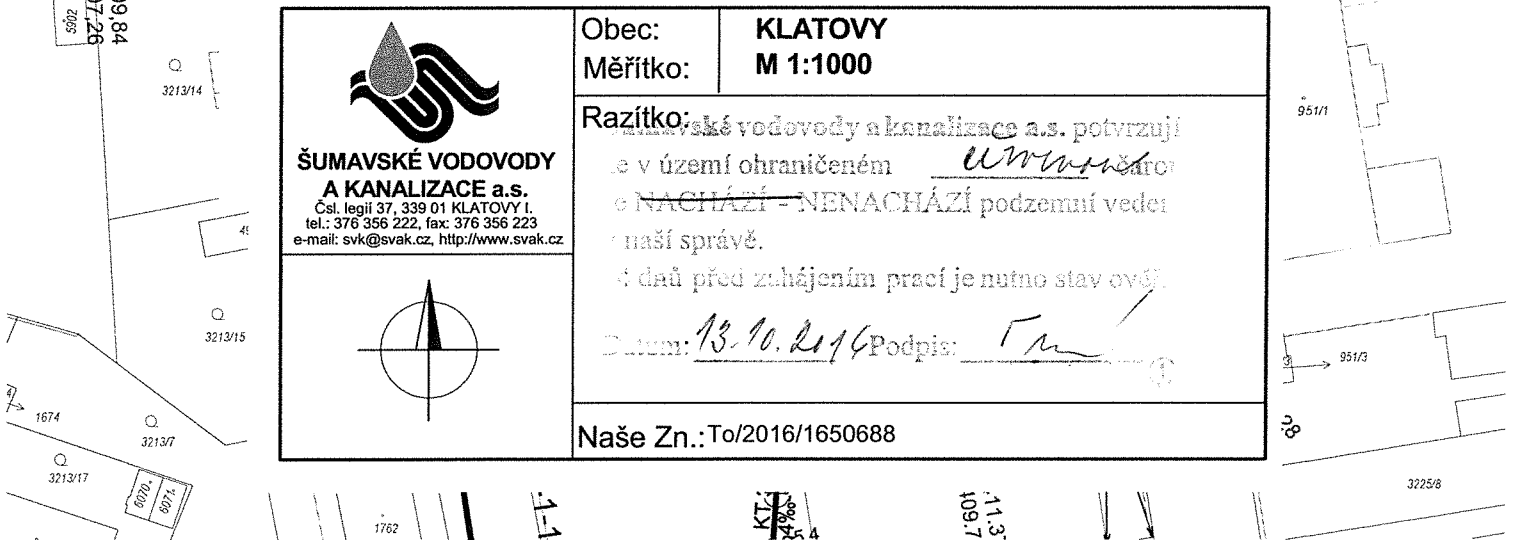
Čsl. legií 37
339 01 KLATOVY
tel.: 376 356 222
fax: 376 356 223
e-mail: svk@svak.cz • www.svak.cz

bankovní spojení
ČSOB a.s. Klatovy
č.ú. 167973496/0300
ČS a.s. Klatovy
č.ú. 0821187319/0800

IČO
25232100
DIČ
CZ25232100



 <p>ŠUMAVSKÉ VODOVODY A KANALIZACE a.s. Čsl. legji 37, 339 01 KLATOVY I. tel.: 376 356 222, fax: 376 356 223 e-mail: svk@svak.cz, http://www.svak.cz</p>	Obec:	KLATOVY
	Měřítko:	M 1:1000
	Razítko: Šumavské vodovody a kanalizace a.s. potvrzují že v území ohraničeném  NENACHÁZÍ podzemní vedení naší správě. Před zahájením prací je nutno stav ověřit. Datum: <u>13.10.2016</u> Podpis: 	
	Naše Zn.: To/2016/1650688	



Razítko: České vodovody a kanalizace a.s. potvrzuji
 že v území ohraničeném č. 1111/2008
 o NACHÁZÍ - NENACHÁZÍ podzemní vedení
 naší správě.

Podpis: 13.10.2016

Naše Zn.:To/2016/1650688

Karel Kučera

Vyřizuje: Dobeš /724 026 274

Naše značka: POS-PD-374-16
Datum: 15.9..2016

DSP: „Vestavba do půdního prostoru + přístavba výtahu“

V rámci navrhované stavby dojde ke střetu a kolizi s podzemním komunikačním vedením společnosti Česká telekomunikační infrastruktura a.s. Vzhledem k provádění zemních stavebních prací v ochranném pásmu tras telekomunikačního zařízení požadujeme respektovat následující podmínky:

1. Před zahájením stavby musí být trasy telefonních kabelů vyznačeny na terénu. V ochranném pásmu kabelů (tj. 1,5m po obou stranách vedení) musí být zemní práce prováděny pouze ručně.
2. V rámci navrhované stavby bude nutné přeložení telekomunikačního vedení a zařízení (Kabel plastový TCEPKPFLE 10x4x0,4) a uložení do nové trasy a ochrana dělená zaklápavací chránička Sitel
Uvedená překládka bude provedena na náklady stavebníka podle §104 odst.17 zákona č.127/2005 Sb. o elektronických komunikacích. Jakákoli manipulace s telekomunikačním zařízením bez vědomí odpovědného pracovníka naší společnosti není dovolena.
Společnost Česká telekomunikační infrastruktura a.s. si jako majitel dotčeného telekomunikačního vedení a zařízení vyhrazuje právo na zajištění realizace jeho překládky. K zajištění realizace překládky nás v předstihu alespoň 60 dnů kontaktujte - p.Josef Dobeš, tlf.: 724 026 274
3. V rámci stavby požadujeme respektovat minimální krytí, vzdálenosti sítí v souběhu a křížení uvedené v ČSN 73 6005 Prostorová úprava vedení technického vybavení a ČSN 33 4050 Předpisy pro podzemní sdělovací vedení.

Při respektování uvedených připomínek a všeobecných podmínek ochrany SEK uvedených ve vyjádření o existenci SEK č.j. 694338/16 společnost Česká telekomunikační infrastruktura a.s. souhlasí s realizací stavby .

S pozdravem
Česká telekomunikační infrastruktura a.s.
Olšanská 2681/6
130 00 Praha 3
DIČ: CZ04084063

175

Josef Dobeš
Specialista provozu sítě
► Česká telekomunikační infrastruktura a.s.
m: +420 724 026 274

**VYJÁDRĚNÍ O EXISTENCI SÍTĚ ELEKTRONICKÝCH KOMUNIKACÍ
A VŠEOBECNÉ PODMÍNKY OCHRANY SÍTĚ ELEKTRONICKÝCH KOMUNIKACÍ
SPOLEČNOSTI Česká telekomunikační infrastruktura a.s.**

vydané podle § 101 zákona č. 127/2005 Sb., o elektronických komunikacích a o změně některých souvisejících zákonů (zákon o elektronických komunikacích), ve znění pozdějších předpisů a § 161 zákona č. 183/2006 Sb., o územním plánování a stavebním řádu (stavební zákon) či dle dalších příslušných právních předpisů

Číslo jednací: 694338/16

Číslo žádosti: 0116 692 203

Důvod vydání Vyjádření: Spojené územní a stavební řízení

Platnost tohoto Vyjádření končí dne: 29. 8. 2018.

Žadatel	Karel Kučera	
Stavebník	Gymnázium Jaroslava Vrchlického Klatovy	
Název akce	Přístavba a vestavba gymnázia	
Zájmové území	Okres	Klatovy
	Obec	Klatovy
	Kat. území / č. parcely	Klatovy

Žadatel shora označenou žádostí určil a vyznačil zájmové území, jakož i stanovil důvod pro vydání Vyjádření o existenci sítě elektronických komunikací a Všeobecných podmínek ochrany sítě elektronických komunikací společnosti *Česká telekomunikační infrastruktura a.s.* (dále jen *Vyjádření*).

Na základě určení a vyznačení zájmového území žadatelem a na základě stanovení důvodu pro vydání *Vyjádření* vydává společnost Česká telekomunikační infrastruktura a.s. následující *Vyjádření*:

**Ve vyznačeném zájmovém území se nachází síť elektronických komunikací
společnosti Česká telekomunikační infrastruktura a.s. (dále jen *SEK*)
nebo její ochranné pásmo.**

Existence a poloha *SEK* je zakreslena v příloženém výřezu/výřezech z účelové mapy *SEK* společnosti Česká telekomunikační infrastruktura a.s. Ochranné pásmo *SEK* je v souladu s ustanovením § 102 zákona č. 127/2005 Sb., o elektronických komunikacích a o změně některých souvisejících zákonů stanoveno rozsahem 1,5 m po stranách krajního vedení *SEK* a není v příloženém výřezu/výřezech z účelové mapy *SEK* společnosti Česká telekomunikační infrastruktura a.s. vyznačeno (dále jen *Ochranné pásmo*).

(1) *Vyjádření* je platné pouze pro zájmové území určené a vyznačené žadatelem, jakož i pro důvod vydání *Vyjádření* stanovený žadatelem v žádosti.

Číslo jednací: 694338/16

Číslo žádosti: 0116 692 203

Vyjádření pozbývá platnosti uplynutím doby platnosti v tomto *Vyjádření* uvedené, změnou rozsahu zájmového území či změnou důvodu vydání *Vyjádření* uvedeného v žádosti, nesplněním povinnosti stavebníka dle bodu (3) tohoto *Vyjádření*, a nebo pokud se žadatel či stavebník bezprostředně před zahájením realizace stavby ve vyznačeném zájmovém území prokazatelně neujistí u společnosti *Česká telekomunikační infrastruktura a.s.* o tom, zda toto *Vyjádření* v době bezprostředně předcházející zahájení realizace stavby ve vyznačeném zájmovém území stále odpovídá skutečnosti, to vše v závislosti na tom, která ze skutečností rozhodná pro pozbytí platnosti tohoto *Vyjádření* nastane nejdříve.

(2) Podmínky ochrany *SEK* jsou stanoveny v tomto *Vyjádření* a ve Všeobecných podmínkách ochrany *SEK* společnosti *Česká telekomunikační infrastruktura a.s.*, které jsou nedílnou součástí tohoto *Vyjádření*. Stavebník, nebo jím pověřená třetí osoba, je povinen řídit se těmito Všeobecnými podmínkami ochrany *SEK* společnosti *Česká telekomunikační infrastruktura a.s.*

(3) Stavebník, nebo jím pověřená třetí osoba, je povinen **pouze pro případ, že**

a) existence a poloha *SEK*, jež je zakreslena v příloženém výřezu/výřezech z účelové mapy *SEK* společnosti *Česká telekomunikační infrastruktura a.s.* a nebo

b) toto *Vyjádření*, včetně Všeobecných podmínek ochrany *SEK*

nepředstavuje dostatečnou informaci pro záměr, pro který podal shora označenou žádost nebo pro zpracování projektové dokumentace stavby, která koliduje se *SEK*, nebo zasahuje do Ochranného pásma *SEK*, vyzvat písemně společnost *Česká telekomunikační infrastruktura a.s.* k upřesnění podmínek ochrany *SEK*, a to prostřednictvím zaměstnance společnosti *Česká telekomunikační infrastruktura a.s.* pověřeného ochranou sítě - Josef Dobeš, e-mail: josef.dobes@cetin.cz (dále jen POS).

(4) Přeložení *SEK* zajistí její vlastník, společnost *Česká telekomunikační infrastruktura a.s.* Stavebník, který vyvolal překládku *SEK* je dle ustanovení § 104 odst. 17 zákona č. 127/2005 Sb., o elektronických komunikacích a o změně některých souvisejících zákonů povinen uhradit společnosti *Česká telekomunikační infrastruktura a.s.* veškeré náklady na nezbytné úpravy dotčeného úseku *SEK*, a to na úrovni stávajícího technického řešení.

(5) Pro účely přeložení *SEK* dle bodu (3) tohoto *Vyjádření* je stavebník povinen uzavřít se společností *Česká telekomunikační infrastruktura a.s.* Smlouvu o realizaci překládky *SEK*.

(6) Společnost *Česká telekomunikační infrastruktura a.s.* prohlašuje, že žadateli byly pro jím určené a vyznačené zájmové území poskytnuty veškeré, ke dni podání shora označené žádosti, dostupné informace o *SEK*.

(7) Žadateli převzetím tohoto *Vyjádření* vzniká povinnost poskytnuté informace a data užít pouze k účelu, pro který mu byla tato poskytnuta. Žadatel není oprávněn poskytnuté informace a data rozmnožovat, rozšiřovat, pronajímat, půjčovat či jinak užívat bez souhlasu společnosti *Česká telekomunikační infrastruktura a.s.* V případě porušení těchto povinností vznikne žadateli odpovědnost vyplývající z platných právních předpisů, zejména předpisů práva autorského.

V případě dotazů k *Vyjádření* lze kontaktovat společnost *Česká telekomunikační infrastruktura a.s.* na asistenční lince 14 111.

Přílohami *Vyjádření* jsou:

- Všeobecné podmínky ochrany *SEK* společnosti *Česká telekomunikační infrastruktura a.s.*
- Situační výkres (obsahuje zájmové území určené a vyznačené žadatelem a výřezy účelové mapy *SEK*)
- Informace k vytyčení *SEK*



ČESKÁ TELEKOMUNIKAČNÍ INFRASTRUKTURA

Číslo jednací: 694338/16

Číslo žádosti: 0116 692 203

Vyjádření vydala společnost *Česká telekomunikační infrastruktura a.s.* dne: 29. 8. 2016.

Česká telekomunikační infrastruktura a.s.
Olšanská 2681/6
130 00 Praha 3
DIČ: CZ04084063

96

Všeobecné podmínky ochrany SEK společnosti Česká telekomunikační infrastruktura a.s.

I. Obecná ustanovení

1. Stavebník, nebo jím pověřená třetí osoba, je povinen při provádění jakýchkoliv činností, zejména stavebních nebo jiných prací, při odstraňování havárií a projektování staveb, řídit se platnými právními předpisy, technickými a odbornými normami (včetně doporučených), správnou praxí v oboru stavebnictví a technologickými postupy a učinit veškerá opatření nezbytná k tomu, aby nedošlo k poškození nebo ohrožení sítě elektronických komunikací ve vlastnictví společnosti Česká telekomunikační infrastruktura a.s. a je výslovně srozuměn s tím, že SEK jsou součástí veřejné komunikační sítě, jsou zajišťovány ve veřejném zájmu a jsou chráněny právními předpisy.
2. Při jakékoliv činnosti v blízkosti vedení SEK je stavebník, nebo jím pověřená třetí osoba, povinen respektovat ochranné pásmo SEK tak, aby nedošlo k poškození nebo zamezení přístupu k SEK. Při křížení nebo souběhu činností se SEK je povinen řídit se platnými právními předpisy, technickými a odbornými normami (včetně doporučených), správnou praxí v oboru stavebnictví a technologickými postupy. Při jakékoliv činnosti ve vzdálenosti menší než 1,5 m od krajního vedení vyznačené trasy podzemního vedení SEK (dále jen PVSEK) nesmí používat mechanizačních prostředků a nevhodného nářadí.
3. Pro případ porušení kterékoliv z povinností stavebníka, nebo jím pověřené třetí osoby, založené Všeobecnými podmínkami ochrany SEK společnosti Česká telekomunikační infrastruktura a.s. je stavebník, nebo jím pověřená třetí osoba, odpovědný za veškeré náklady a škody, které společnosti Česká telekomunikační infrastruktura a.s. vzniknou porušením jeho povinností.
4. V případě, že budou zemní práce zahájeny po uplynutí doby platnosti tohoto *Vyjádření*, nelze toto *Vyjádření* použít jako podklad pro vytyčení a je třeba požádat o vydání nového *Vyjádření*.
5. Bude-li žadatel na společnosti Česká telekomunikační infrastruktura a.s. požadovat, aby se jako účastník správního řízení, pro jehož účely bylo toto *Vyjádření* vydáno, vzdala práva na odvolání proti rozhodnutí vydanému ve správním řízení, pro jehož účely bylo toto *Vyjádření* vydáno, je povinen kontaktovat POS.

II. Součinnost stavebníka při činnostech v blízkosti SEK

1. Započetí činnosti je stavebník, nebo jím pověřená třetí osoba, povinen oznámit POS. Oznámení bude obsahovat číslo *Vyjádření*, k němuž se vztahují tyto podmínky.
2. Před započetením zemních prací či jakékoliv jiné činnosti je stavebník, nebo jím pověřená třetí osoba, povinen zajistit vyznačení tras PVSEK na terénu dle polohopisné dokumentace. S vyznačenou trasou PVSEK prokazatelně seznámí všechny osoby, které budou a nebo by mohly činnosti provádět.
3. Stavebník, nebo jím pověřená třetí osoba, je povinen upozornit jakoukoliv třetí osobu, jež bude provádět zemní práce, aby zjistila nebo ověřila stranovou a hloubkovou polohu PVSEK příčnými sondami, a je srozuměn s tím, že možná odchylka uložení středu trasy PVSEK, stranová i hloubková, činí +/- 30 cm mezi skutečným uložením PVSEK a polohovými údaji ve výkresové dokumentaci.
4. Při provádění zemních prací v blízkosti PVSEK je stavebník, nebo jím pověřená třetí osoba, povinen postupovat tak, aby nedošlo ke změně hloubky uložení nebo prostorového uspořádání PVSEK. Odkryté PVSEK je stavebník, nebo jím pověřená třetí osoba, povinen zabezpečit proti prověšení, poškození a odcizení.
5. Při zjištění jakéhokoliv rozporu mezi údaji v projektové dokumentaci a skutečností je stavebník, nebo jím pověřená třetí osoba, povinen bez zbytečného odkladu přerušit práce a zjištění rozporu oznámit POS. V přerušovaných pracích lze pokračovat teprve poté, co od POS prokazatelně obdržel souhlas k pokračování v pracích.
6. V místech, kde PVSEK vystupuje ze země do budovy, rozváděče, na sloup apod. je stavebník, nebo jím pověřená třetí osoba, povinen vykonávat zemní práce se zvýšenou mírou opatrnosti s ohledem na ubývající krytí nad PVSEK. Výkopové práce v blízkosti sloupů nadzemního vedení SEK (dále jen NVSEK) je povinen provádět v takové vzdálenosti, aby nedošlo k narušení jejich stability, to vše za dodržení platných právních předpisů, technických a odborných norem, správné praxi v oboru stavebnictví a technologických postupů.

7. Při provádění zemních prací, u kterých nastane odkrytí *PVSEK*, stavebník, nebo jím pověřená třetí osoba před zakrytím *PVSEK* vyzve *POS* ke kontrole. Zához je stavebník oprávněn provést až poté, kdy prokazatelně obdržel souhlas *POS*.

8. Stavebník, nebo jím pověřená třetí osoba, není oprávněn manipulovat s kryty kabelových komor a vstupovat do kabelových komor bez souhlasu společnosti *Česká telekomunikační infrastruktura a.s.*

9. Stavebník, nebo jím pověřená třetí osoba, není oprávněn trasu *PVSEK* mimo vozovku přejíždět vozidly nebo stavební mechanizací, a to až do doby, než *PVSEK* řádně zabezpečí proti mechanickému poškození. Stavebník, nebo jím pověřená třetí osoba, je povinen projednat s *POS* způsob mechanické ochrany trasy *PVSEK*. Při přepravě vysokého nákladu nebo mechanizace pod trasou *NVSEK* je stavebník, nebo jím pověřená třetí osoba, povinen respektovat výšku *NVSEK* nad zemí.

10. Stavebník, nebo jím pověřená třetí osoba, není oprávněn na trase *PVSEK* (včetně ochranného pásma) jakkoliv měnit niveletu terénu, vysazovat trvalé porosty ani měnit rozsah a konstrukci zpevněných ploch (např. komunikací, parkovišť, vjezdů aj.).

11. Stavebník, nebo jím pověřená třetí osoba, je povinen manipulační a skladové plochy zřizovat v takové vzdálenosti od *NVSEK*, aby činnosti na/v manipulačních a skladových plochách nemohly být vykonávány ve vzdálenost menší než 1m od *NVSEK*.

12. Stavebník, nebo jím pověřená třetí osoba, není oprávněn užívat, přemísťovat a odstraňovat technologické, ochranné a pomocné prvky *SEK*.

13. Stavebník, nebo jím pověřená třetí osoba, není oprávněn bez předchozího projednání jakkoliv manipulovat s případně odkrytými prvky *SEK*, zejména s ochrannou skříní optických spojek, optickými spojkami, technologickými rezervami či jakýmkoliv jiným zařízením *SEK*.

14. Stavebník, nebo jím pověřená třetí osoba, je povinen každé poškození či krádež *SEK* neprodleně od okamžiku zjištění takové skutečnosti, oznámit *POS* na telefonní číslo: 724 026 274 nebo v mimopracovní době na telefonní číslo 238 462 690.

III. Práce v objektech a odstraňování objektů

1. Stavebník, nebo jím pověřená třetí osoba, je povinen před zahájením jakýchkoliv prací v budovách a jiných objektech, kterými by mohl ohrozit stávající *SEK*, prokazatelně kontaktovat *POS* a zajistit u společnosti *Česká telekomunikační infrastruktura a.s.* bezpečné odpojení *SEK*.

2. Při provádění činností v budovách a jiných objektech je stavebník, nebo jím pověřená třetí osoba, povinen v souladu s právními předpisy, technickými a odbornými normami (včetně doporučených), správnou praxí v oboru stavebnictví a technologickými postupy provést mimo jiné průzkum vnějších i vnitřních vedení *SEK* na omítce i pod ní.

IV. Součinnost stavebníka při přípravě stavby

1. Pokud činností stavebníka, nebo jím pověřené třetí osoby, k níž je třeba povolení správního orgánu dle zvláštního právního předpisu, dojde k ohrožení či omezení *SEK*, je stavebník, nebo jím pověřená třetí osoba, povinen kontaktovat *POS* a předložit zakreslení *SEK* do příslušné dokumentace stavby (projektové, realizační, koordinační atp.).

2. V případě, že pro činnosti stavebníka, nebo jím pověřené třetí osoby, není třeba povolení správního orgánu dle zvláštního právního předpisu, je stavebník, nebo jím pověřená třetí osoba, povinen předložit zakreslení trasy *SEK* i s příslušnými kótami do zjednodušené dokumentace (katastrální mapa, pláněk), ze které bude zcela patrná míra dotčení *SEK*.

3. Při projektování stavby, rekonstrukce či přeložky vedení a zařízení silových elektrických sítí, elektrických trakcí vlaků a tramvají, nejpozději však před zahájením správního řízení ve věci povolení stavby, rekonstrukce či přeložky vedení a zařízení silových elektrických sítí, elektrických trakcí vlaků a tramvají, je stavebník, nebo jím pověřená třetí osoba, povinen provést výpočet rušivých vlivů, zpracovat ochranná opatření a předat je *POS*.

4. Při projektování stavby, při rekonstrukci, která se nachází v ochranném pásmu radiových tras společnosti *Česká telekomunikační infrastruktura a.s.* a překračuje výšku 15 m nad zemským povrchem, a to včetně dočasných objektů zařízení staveniště (jeřáby, konstrukce, atd.), nejpozději však před zahájením správního řízení ve věci povolení takové stavby, je stavebník nebo jím pověřená třetí osoba, povinen kontaktovat *POS*. Ochranné pásmo radiových tras v šíři 50m je zakresleno do situačního výkresu. Je tvořeno dvěma podélnými pruhy o šíři 25 m po obou stranách radiového paprsku v celé jeho délce, resp. 25 m kruhem kolem vysílacího radiového zařízení.

5. Pokud se v zájmovém území stavby nachází podzemní silnoproudé vedení (NN) společnosti *Česká telekomunikační infrastruktura a.s.* je stavebník, nebo jím pověřená třetí osoba, před zahájením správního řízení ve věci povolení správního orgánu k činnosti stavebníka, nebo jím pověřené třetí osoby, nejpozději však před zahájením stavby, povinen kontaktovat *POS*.

6. Pokud by navrhované stavby (produktovody, energovody aj.) svými ochrannými pásmy zasahovaly do prostoru stávajících tras a zařízení *SEK*, či do jejich ochranných pásem, je stavebník, nebo jím pověřená třetí osoba, povinen realizovat taková opatření, aby mohla být prováděna údržba a opravy *SEK*, a to i za použití mechanizace, otevřeného plamene a podobných technologií.

V. Křížení a souběh se SEK

1. Stavebník, nebo jím pověřená třetí osoba, je povinen v místech křížení *PVSEK* se sítěmi technické infrastruktury, pozemními komunikacemi, parkovacími plochami, vjezdy atp. ukládat *PVSEK* v zákonných předpisy stanovené hloubce a chránit *PVSEK* chráničkami s přesahem minimálně 0.5 m na každou stranu od hrany křížení. Chráničku je povinen utěsnit a zamezit vnikání nečistot.

2. Stavebník nebo jím pověřená třetí osoba, je výslovně srozuměn s tím, že v případě, kdy hodlá umístit stavbu sjezdu či vjezdu, je povinen stavbu sjezdu či vjezdu umístit tak, aby metalické kabely *SEK* nebyly umístěny v hloubce menší než 0,6 m a optické nebyly umístěny v hloubce menší než 1 m.

3. Stavebník, nebo jím pověřená třetí osoba, je povinen základy (stavby, opěrné zdi, podezdívky apod.) umístit tak, aby dodržel minimální vodorovný odstup 1,5 m od krajního vedení, případně kontaktovat *POS*.

4. Stavebník, nebo jím pověřená třetí osoba, není oprávněn trasy *PVSEK* znepřístupnit (např. zabetonováním).

5. Stavebník, nebo jím pověřená třetí osoba, je při křížení a souběhu stavby nebo sítí technické infrastruktury s kabelovodem povinen zejména:

- pokud plánované stavby nebo trasy sítí technické infrastruktury budou umístěny v blízkosti kabelovodu ve vzdálenosti menší než 2 m nebo při křížení kabelovodu ve vzdálenosti menší než 0,5 m nad nebo kdekoli pod kabelovodem, předložit *POS* zakreslení v příčných řezech,
- do příčného řezu zakreslit také profil kabelové komory v případě, kdy jsou sítě technické infrastruktury či stavby umístěny v blízkosti kabelové komory ve vzdálenosti menší než 2 m,
- neumísťovat nad trasou kabelovodu v podélném směru sítí technické infrastruktury,
- předložit *POS* vypracovaný odborný statický posudek včetně návrhu ochrany tělesa kabelovodu pod stavbou, ve vjezdu nebo pod zpevněnou plochou,
- nezakrývat vstupy do kabelových komor, a to ani dočasně,
- projednat s *POS*, nejpozději ve fázi projektové přípravy, jakékoliv výkopové práce, které by mohly být vedeny v úrovni či pod úrovní kabelovodu nebo kabelové komory a veškeré případy, kdy jsou trajektorie podvrtnů a protlaků ve vzdálenosti menší než 1,5 m od kabelovodu.

Informace k vytyčení *SEK*

V případě požadavku na vytyčení *PVSEK* společnosti *Česká telekomunikační infrastruktura a.s.* se, prosím, obraťte na společnosti uvedené níže.

Česká telekomunikační infrastruktura a.s. - středisko Čechy západ

se sídlem: Olšanská 2681/6, Praha 3, PSČ 13000
IČ: 04084063 DIČ: CZ04084063
kontakt: tel: 238462038 obslužná doba po-pa 7 - 15 hod

ARANEA NETWORK a.s. - výhradní dodavatel společnosti Česká telekomunikační infrastruktura a.s.

se sídlem: 5.května 16, 252 41 Dolní Břežany - pobočka Ledce, Ledce 324, 330 14 Ledce
IČ: 24126039 DIČ: CZ24126039
kontakt: Rostislav Králíček, mobil 602 413 059, e-mail: rostislav.kralicek@araneanetwork.cz

INVEST TEL s.r.o.

se sídlem: Domažlické předměstí 610
IČ: 49193503 DIČ: CZ49193503
kontakt: Radek Plechinger, tel.: 376358507, mobil: 723213358, e-mail: plechinger@investtel.cz

SUPTel a.s.

se sídlem: Hřbitovní 1322/15, 312 16 Plzeň
IČ: 25229397 DIČ: CZ25229397
kontakt: Martina Zaklová, tel.: 377433320, mobil: 724635340, e-mail: zaklova@suptel.cz

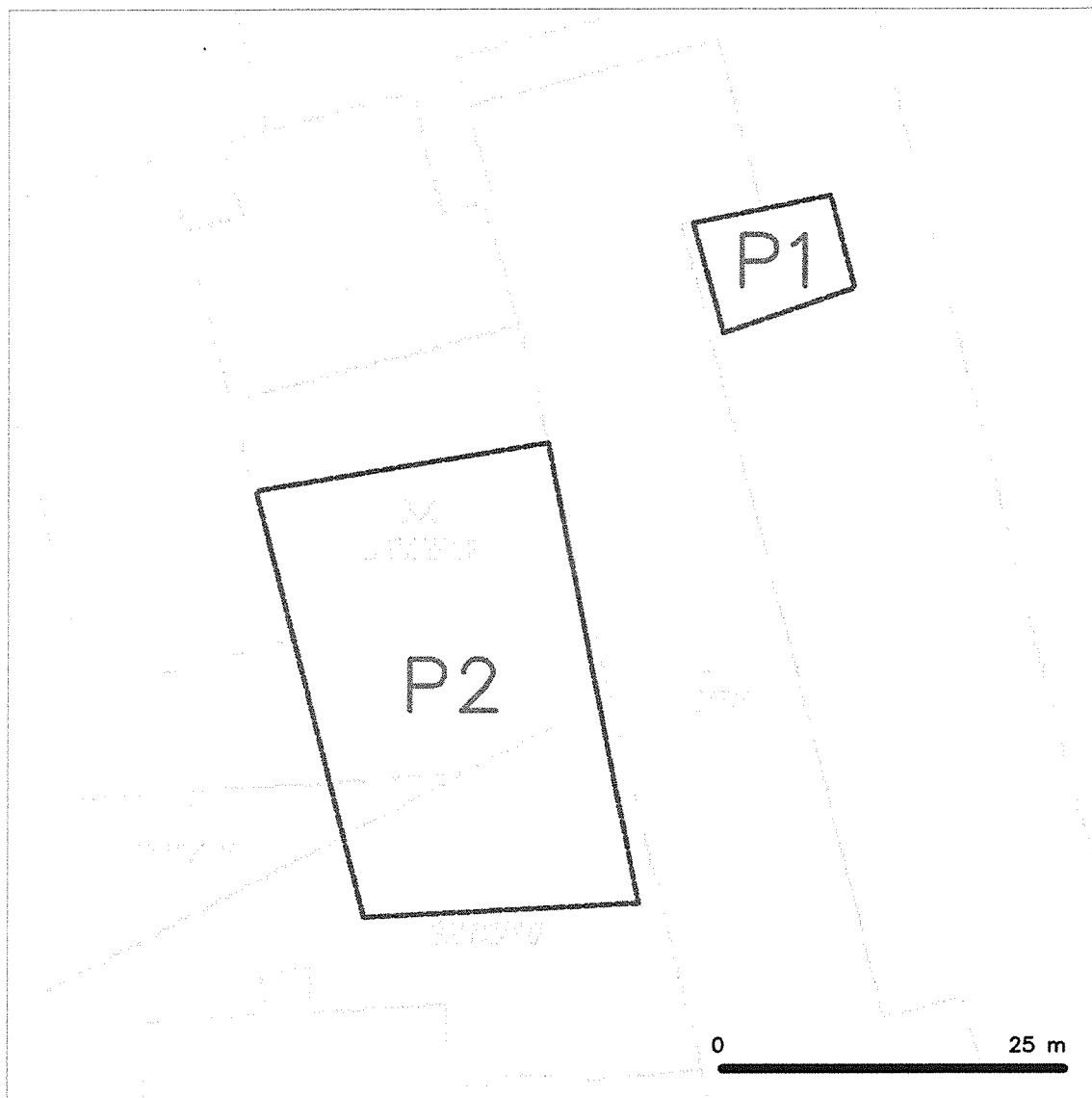
TAPAS spol. s r.o.

se sídlem: Katovická 175, 386 01 Strakonice
IČ: 63887347 DIČ: CZ63887347
kontakt: Oldřich Franta, mobil: 602109688, Dušan Kubeš, mobil: 602601240, e-mail: info@tapasstrakonice.cz

Watecom s.r.o.


se sídlem: Pod Žvahovem 279/11 PRAHA 5-Hlubočepy, stř.Severní 60 PLZEŇ-Valcha
IČ: 27200175 DIČ: CZ 27200175
kontakt: Vladimír Kýček, mobil: 602306563, e-mail: kycek@watecom.cz
Libor Krbek (zástup), mobil: 606242455, e-mail: krbek@watecom.cz

SITUAČNÍ VÝKRES - ZÁJMOVÉ ÚZEMÍ




LEGENDA

----- hranice zájmového území a vyjádření


Česká telekomunikační infrastruktura a.s.
Olšanská 2681/5
130 00 Praha 3
DIČ: CZ04084063
96

Příloha k Vyjádření č.j.: 694338/16

Číslo žádosti: 0116 692 203

[illegible][illegible]


SITUAČNÍ VÝKRES - POLYGON 2



LEGENDA

- hranice požadované území k vyjádření
- přípojka, území s NV projevem CETIN
- zaměřená příložka metalického kabelu
- zaměřená příložka optického kabelu, -DPE tržky nebo součet optického a metalického kabelu
- nezaměřená příložka metalického kabelu
- napájecí síť op.

- nezaměřená příložka optického kabelu, -DPE tržky nebo součet optického a metalického kabelu
- napájecí síť
- nezaměřená síť
- podzemní síť opt. síť s NV
- kolektor, kabelová



ŽADATEL
KAREL KUČERA

NAŠE ZNAČKA
0100621952

VYŘIZUJE/ LINKA
840 840 840

VYŘÍZENO DNE
29.08.2016

Věc: Sdělení o existenci energetického zařízení společnosti ČEZ Distribuce, a. s., pro akci:

pŘÍSTAVBA A VESTAVBA GYMNÁZIA KLATOVY

Vážený zákazníku,

dovolujeme si reagovat na Vaši žádost číslo 0100621952 ze dne 29.08.2016, která se týkala sdělení o existenci energetického zařízení. Na Vámi uvedeném zájmovém území se **nenachází energetické zařízení v majetku společnosti ČEZ Distribuce, a. s.**

Zároveň si Vás dovoluujeme upozornit, že se v zájmovém území může nacházet energetické zařízení, které není v majetku společnosti ČEZ Distribuce, a. s.

Toto sdělení je platné do 28.02.2017.

V souvislosti s výše uvedeným si Vás dovoluujeme upozornit, že uvedené sdělení včetně jeho příloh představuje skutečnosti tvořící obchodní tajemství společnosti ČEZ Distribuce, a. s. Poskytnuté informace jsou dále také důvěrnými informacemi a obchodně citlivými informacemi společnosti ČEZ Distribuce, a. s. Z výše uvedených důvodů si Vás proto společnost ČEZ Distribuce, a. s. dovoluje upozornit, že s poskytnutými informacemi je potřeba nakládat dle platných právních předpisů, v opačném případě se vystavujete postihu ve smyslu platné právní úpravy. V této souvislosti si Vás dále dovoluujeme upozornit, že požadované informace nesmí být předány, sděleny, využity, zpřístupněny, či jiným způsobem postoupeny na jakoukoli třetí osobu bez předchozího prokazatelného souhlasu společnosti ČEZ Distribuce, a. s. Informace o existenci sítí mohou být využity pouze pro účel, pro který byly vyžádány.

S pozdravem

z pověření POV/ŘDA/94/0118/2014

Ing. Zbyněk Businský

Vedoucí odboru Správa dat o síti


ČEZ Distribuce, a. s.

Přílohy

Situační výkres zájmového území

ČEZ Distribuce, a. s.

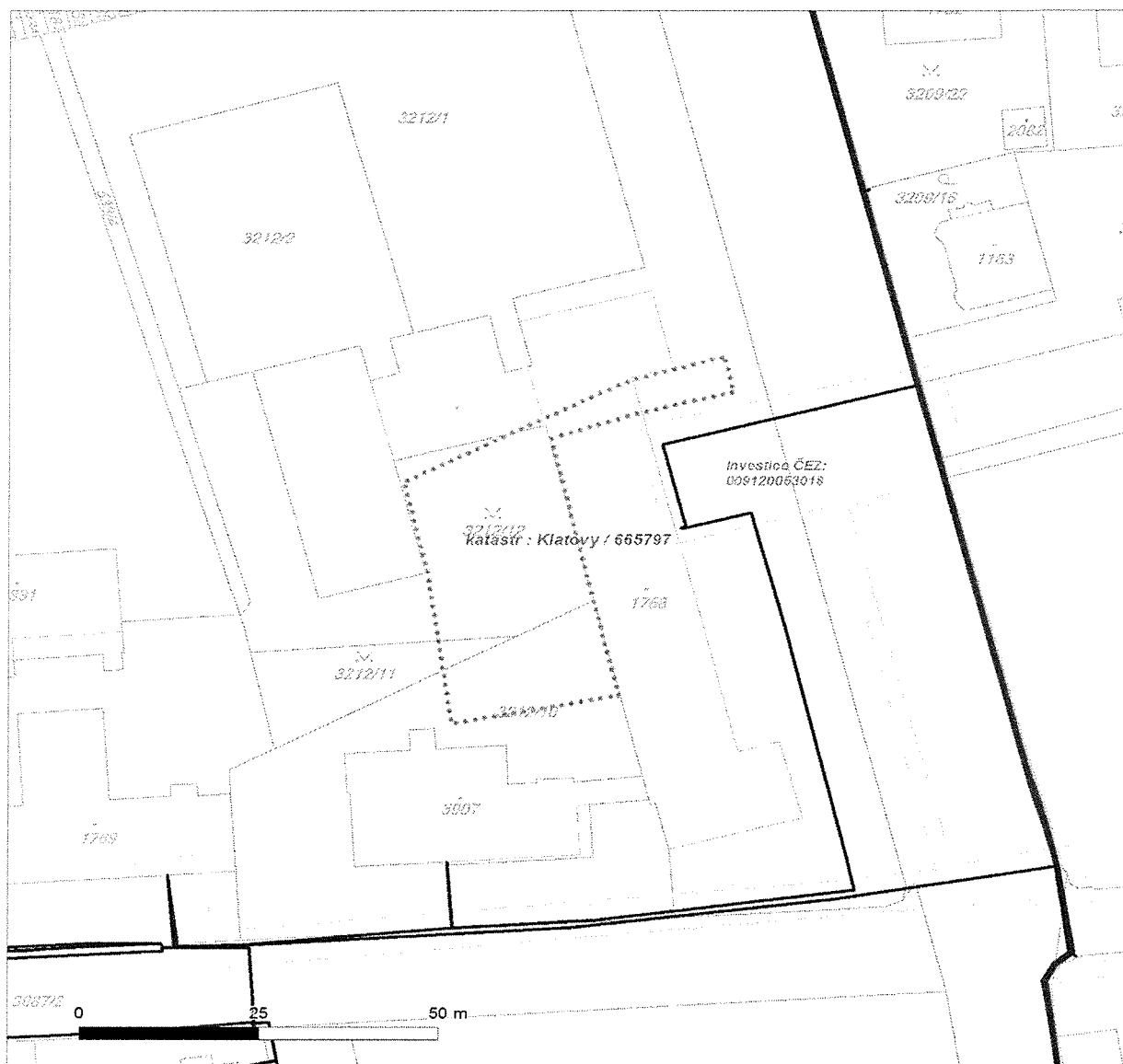
Děčín, Děčín IV-Podmokly, Teplická 874/8, PSČ 405 02 | IČ: 24729035, DIČ: CZ24729035 |
tel. zákaznické služby: 840 840 840, fax: +420 371 102 008, tel. poruchové služby: 840 850 860
e-mail: info@cezdistribuce.cz, www.cezdistribuce.cz | bank. spoj.: KB Praha 35-4544580267/0100
zapsaná v obchodním rejstříku vedeném u Krajského soudu v Ústí nad Labem, oddíl B, vložka 2145
Zasílací adresa pro zákazníky: Guldenerova 2577/19, PSČ 326 00, Plzeň



Platí pouze se sdělením číslo 0100621952.


Zakreslené polohy zařízení v příloze jsou pouze informativní.

Situační výkres zájmového území (klad mapových listů)



LEGENDA

	Podzemní vedení NN do 1kV		Stanice do 52 kV - stožárová
	Nadzemní vedení NN do 1kV		Stanice do 52 kV - zděná
	Podzemní vedení VN do 35 kV		Transformovna (nad 52 kV)
	Nadzemní vedení VN do 35 kV		Probíhající investice ČEZ Distribuce
	Podzemní vedení VVN 110kV		Stanice ČEZ Distribuce ve výstavbě
	Nadzemní vedení VVN 110kV		Zařízení ČEZ Distribuce ve výstavbě
	NN přívod odběratele		Hranice katastrálního území
	Cizí energetické vedení		
	Zájmové území		



ŽADATEL
KAREL KUČERA

NAŠE ZNAČKA
0200492291

VYŘIZUJE / LINKA
ČEZ ICT Services, a. s.

VYŘÍZENO DNE
29.08.2016

Pro: **Sloučené územní a stavební řízení**

Věc: Sdělení o existenci komunikačního vedení společnosti ČEZ ICT Services, a. s., pro akci:

pŘÍSTAVBA A VESTAVBA GYMNAZIA KLATOVY

Vážený zákazníku,

dovolujeme si reagovat na Vaši žádost číslo 0200492291 ze dne 29.08.2016, která se týkala sdělení o existenci komunikačního zařízení na Vámi určeném zájmovém území.

Dle vědomí společnosti ČEZ ICT Services, a. s. se na Vámi vymezeném zájmovém území **nenachází komunikační zařízení v majetku společnosti ČEZ ICT Services, a. s.**

Zároveň si Vás dovoluujeme upozornit, že není vyloučeno, že se ve Vámi vymezeném zájmovém území nachází jiné zařízení, které není v majetku společnosti ČEZ ICT Services, a. s.

Toto sdělení je platné do 29.08.2017.

V souvislosti s výše uvedeným si Vás dovoluujeme upozornit, že sdělení o existenci či neexistenci sítě představuje skutečnosti tvořící obchodní tajemství společnosti ČEZ ICT Services, a. s. Poskytnuté informace jsou dále také důvěrnými informacemi společnosti ČEZ ICT Services, a. s. Z výše uvedených důvodů si Vás proto společnost ČEZ ICT Services, a. s. dovoluje upozornit, že s poskytnutými informacemi je potřeba nakládat dle platných právních předpisů, v opačném případě se vystavujete postihu ve smyslu platné právní úpravy. V této souvislosti si Vás dovoluujeme rovněž upozornit, že požadované informace nesmí být předány, sděleny, využity, zpřístupněny, či jiným způsobem postoupeny na jakoukoli třetí osobu bez předchozího prokazatelného souhlasu společnosti ČEZ ICT Services, a. s. Informace o existenci sítě mohou být využity pouze pro účel, pro který byly vyžádány.

S pozdravem

Martin Šklíba
ČEZ ICT Services, a. s.

Přílohy

Situační výkres zájmového území



The energy to lead

Karel Kučera
Vídeňská 190
33901 Klatovy

naše značka
5001368025

vyřizuje
Jaroslav Kápička

datum
29.08.2016

Věc:

Přístavba a nástavba gymnázia

K.ú. - p.č.: Klatovy

Stavebník: Gymnázium Jaroslava Vrchlického Klatovy, Národních mučedníků 347, 33901 Klatovy

Účel stanoviska: Existence sítí

RWE GasNet, s.r.o., jako provozovatel distribuční soustavy (PDS) a technické infrastruktury, zastoupený RWE Distribuční služby, s.r.o., vydává toto stanovisko:

V zájmovém území vyznačeném v příloze tohoto stanoviska, nejsou umístěna žádná provozovaná plynárenská zařízení a plynovodní přípojky ve vlastnictví nebo správě RWE GasNet, s.r.o.. Mohou se zde nacházet plynárenská zařízení jiných vlastníků či správců, případně i dlouhodobě nefunkční/neprovozovaná plynárenská zařízení bez dostupných informací o jejich poloze a vlastnictví.

V rozsahu území vyznačeného v příloze souhlasíme s povolením stavby dle zákona 183/2006 Sb. ve znění pozdějších předpisů např. s vydáním územního rozhodnutí, zjednodušeným územním řízením, vydáním územního souhlasu, uzavřením veřejnoprávní smlouvy, ohlášením, stavebním povolením, veřejnoprávní smlouvou o provedení stavby nebo oznámením stavebního záměru s certifikátem autorizovaného inspektora. V případě uzavření veřejnoprávní smlouvy nebude RWE GasNet, s.r.o. ani RWE Distribuční služby, s.r.o., jako zmocněnec RWE GasNet, s.r.o., účastníkem územního ani stavebního řízení a nebudou uvedeni ve třetích osobách veřejnoprávní smlouvy.

Platí pouze pro území vyznačené v příloze tohoto stanoviska a to 24 měsíců ode dne jeho vydání.

Stanovisko bylo vygenerováno na základě vaší žádosti automaticky.

V případě dotčení pozemku v majetku RWE kontaktujte prosím RWE GasNet, s.r.o. Kontakt naleznete na adrese www.rwe-distribuce.cz/cs/kontaktni-system/, činnost "Smluvní vztahy - pozemky a budovy plynárenských zařízení", případně na Zákaznické lince 840 11 33 55.

RWE Distribuční služby, s.r.o.

Plynárenská 499/1
Zábrdovice
602 00 Brno
T +420532221111
F +420545578571
E info_ds@rwe.cz
I www.rwe.cz
IČ: 27935311
DIČ: CZ27935311

Zapsán do obchodního rejstříku:
Krajský soud v Brně
oddíl C, vložka 57165
26.07.2007

Bankovní spojení:
Československá obchodní banka,
a.s.
Číslo účtu: 17837923
Kód banky: 0300



The energy to lead

Za správnost a úplnost dokumentace předložené s žádostí včetně jejího souladu s platnými předpisy plně zodpovídá její zpracovatel. Stanovisko nenahrazuje případná další stanoviska k jiným částem stavby.

V případě další korespondence nebo jednání (např. změna stavby) uvádějte naši značku - 5001368025 a datum tohoto stanoviska. Kontakty jsou k dispozici na www.rwe-ds.cz nebo Zákaznická linka 840 11 33 55.

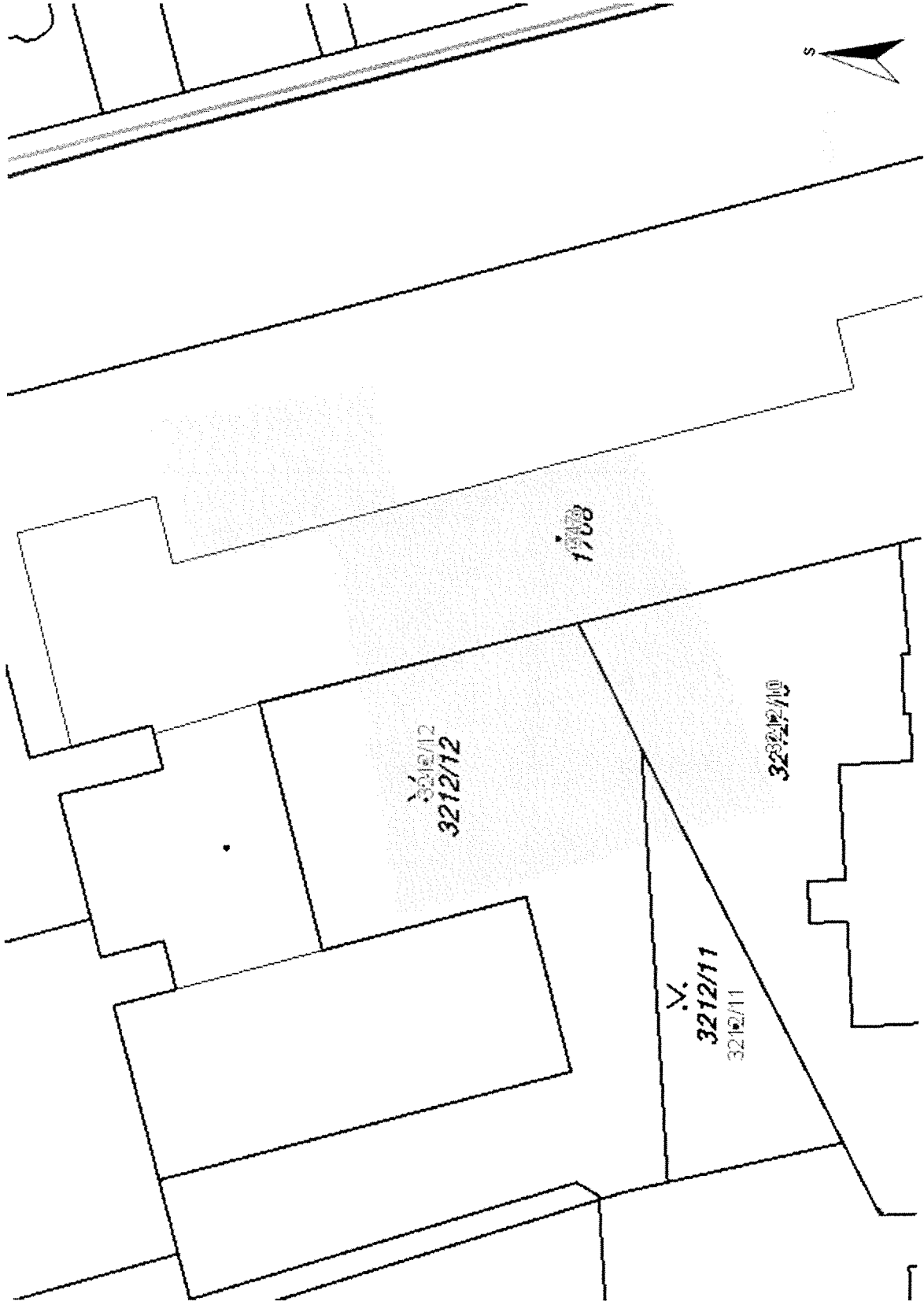
A handwritten signature in black ink, appearing to read 'Kápička'.

Jaroslav Kápička
vedoucí zpracování externích požadavků
odbor zpracování externích požadavků
RWE Distribuční služby, s.r.o.

Přílohy: Orientační zakres plynárenského zařízení

Příloha: Orientační zakres plynárenského zařízení. Tato příloha je nedílnou součástí stanoviska č. 5001368025 ze dne 29.08.2016.

Provozovatel DS: RWE GasNet, s.r.o.; Stavebník: Gymnázium Jaroslava Vrchlického Klatovy, Národních mučedníků 347, 33901 Klatovy. K.ú.: Klatovy.



Legenda:

	linie plynovodu
	NTL
	STL
	VTL
	WTL
	nefunkční
	výstavba
	regulační stanice
	ochranné zařízení
	kabel
	elektropřípojka
	kabel protikoroziční ochrany
	anodové uzemnění
	stanice katodové ochrany

Spisová zn.: ZN/ŽP/2299/16
Číslo jednací: ŽP/11149/16/Ku
Vyřizuje: Ing. Kudláček
Tel.: 376 347 285
E-mail: rkudlacek@mukt.cz
Datum: 9.12.2016

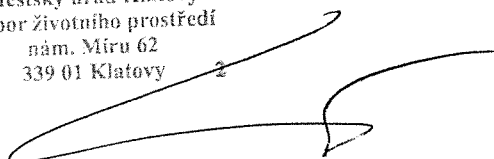
Ing. Karel Kučera
Masarykova 484
339 01 Klatovy

Sdělení – „VESTAVBA DO PŮDNÍHO PROSTORU + PŘÍSTAVBA VÝTAHU GYMNÁZIUM KLATOVY NÁRODNÍCH MUČEDNÍKŮ 347, KLATOVY“

Městský úřad Klatovy, odbor životního prostředí, obdržel dne 1.12.2016 Vaši žádost o vydání stanoviska k projektu pro územní souhlas a stavební řízení na akci: „VESTAVBA DO PŮDNÍHO PROSTORU + PŘÍSTAVBA VÝTAHU GYMNÁZIUM KLATOVY NÁRODNÍCH MUČEDNÍKŮ 347, KLATOVY“. V žádosti uvádíte, že stavebník přehodnotil své záměry na rozsah přístavby výtahové šachty s ohledem na zachování stávajícího stromu. Projekt upravil dokumentaci (zrušil zádveří před výtahovou šachtou), aby mohl stávající stromů zůstat zachován.

Vzhledem k uvedenému Městský úřad Klatovy, jako orgán ochrany přírody podle ust. § 75 odst. 1 písm. c) zákona č. 114/1992 Sb., o ochraně přírody a krajiny, ve znění pozdějších předpisů (dále jen „ZOPK“), sděluje, že záměrem **nejsou dotčeny zájmy ochrany přírody v rozsahu jeho kompetencí podle ust. § 76 a § 77 ZOPK.**

Městský úřad Klatovy
odbor životního prostředí
nám. Míru 62
339 01 Klatovy



Ing. Radek Kudláček
služ. číslo 414 430